

| 座 標 求 積 表 | | | |
|-----------|-------------|------------|-------|
| 地番 | 315-8A | 地目 | |
| 所有者 | | | |
| NO | X | Y | 辺 長 |
| B2 | 91832.016 | -69400.896 | 8.67 |
| KP2 | 91832.023 | -69409.571 | 14.50 |
| S2B | 91846.499 | -69410.417 | 9.44 |
| B1 | 91846.319 | -69400.974 | 14.30 |
| 合計 | 260.622567 | | |
| 1 / 2 | 130.3112835 | | |
| 地積 | 130.31 m² | | |
| 坪数 | 39.41 坪 | | |

| | | | |
|-------|------------|------------|-------|
| 地番 | 315-8B | 地目 | |
| 所有者 | | | |
| NO | X | Y | 辺 長 |
| KP1 | 91832.013 | -69396.892 | 4.00 |
| B2 | 91832.016 | -69400.896 | 14.30 |
| B1 | 91846.319 | -69400.974 | 4.00 |
| H14B | 91846.243 | -69396.971 | 0.25 |
| H14 | 91845.987 | -69396.968 | 6.59 |
| K12 | 91839.389 | -69396.932 | 7.37 |
| 合計 | 114.249746 | | |
| 1 / 2 | 57.1248730 | | |
| 地積 | 57.12 m² | | |
| 坪数 | 17.28 坪 | | |

| | |
|-------|----------------|
| 總合計面積 | 187.4361565 m² |
|-------|----------------|

| 基 準 点 座 標 一 覽 表 | | | |
|-----------------|---------|-----------|------------|
| 測 点 | 標 識 | X 座 標 | Y 座 標 |
| Q5Q5156-2 | 街区多角点節点 | 91848.544 | -69411.440 |
| Q5Q5156-2-A | 街区多角点 | 91831.929 | -69413.713 |

登記年月日： 令和7年10月8日

令和7年10月9日
松山地方務局
これは図面に記録されている内容を証明した書面である。

登記官

松浦孝二



| | | |
|-------|---------------|-------|
| 地番 | 315番8, 315番20 | 地積測量図 |
| 土地の所在 | 松山市小栗町 | |

求積表

| 地番 | (イ)315-8 | | | |
|------|-------------|-----------|------------|-------|
| 測点名 | 標識 | X座標 | Y座標 | 辺長 |
| B2 | 会標 | 91832.016 | -69400.896 | 14.30 |
| KP2 | | 91832.023 | -69409.571 | 8.67 |
| 8156 | プラスチック杭 | 91846.499 | -69410.417 | 14.50 |
| B1 | プラスチック杭 | 91846.319 | -69400.974 | 9.44 |
| 倍面積 | 260.622567 | | | |
| 面積 | 130.3112835 | | | |
| 地積 | 130.31㎡ | | | |
| 坪数 | 39.41坪 | | | |

引照点・境界点表

| | 測点名 | 水平角 | 水平距離 |
|-----|-------------|-----------|--------|
| 器械点 | Q5Q5156-2-A | | |
| 後視点 | Q5Q5156-2 | 0°00'00" | 16.770 |
| | 8156 | 4°57'25" | 14.938 |
| | B1 | 33°43'39" | 19.219 |
| | H14B | 41°40'50" | 22.027 |
| | H14 | 42°11'44" | 21.864 |
| | K12 | 58°14'33" | 18.364 |
| | KP1 | 81°55'26" | 16.821 |
| | B2 | 81°49'16" | 12.817 |
| | KP2 | 80°54'36" | 4.143 |

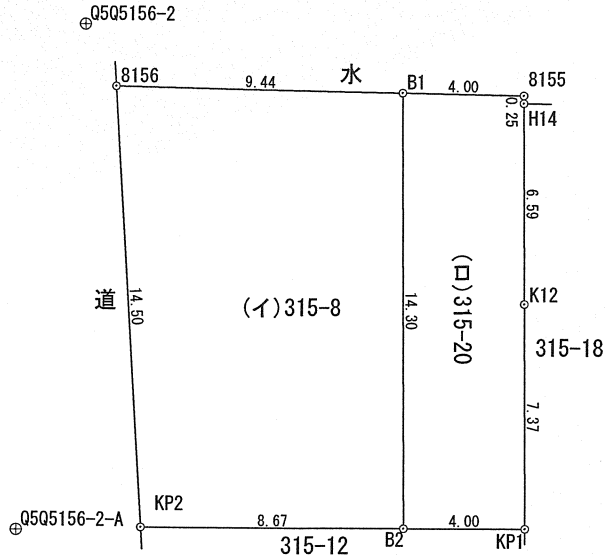
| 地番 | (ロ)315-20 | | | |
|------|------------|-----------|------------|-------|
| 測点名 | 標識 | X座標 | Y座標 | 辺長 |
| KP1 | 会標 | 91832.013 | -69396.892 | 7.37 |
| B2 | 会標 | 91832.016 | -69400.896 | 4.00 |
| B1 | プラスチック杭 | 91846.319 | -69400.974 | 14.30 |
| 8155 | 法務局境界標 | 91846.243 | -69396.971 | 4.00 |
| H14 | 会標 | 91845.987 | -69396.968 | 0.25 |
| K12 | 会標 | 91839.389 | -69396.932 | 6.59 |
| 倍面積 | 114.249746 | | | |
| 面積 | 57.1248730 | | | |
| 地積 | 57.12㎡ | | | |
| 坪数 | 17.28坪 | | | |

合計面積： 187.43㎡

使用公式：1/2Σ〔X(n+1)-X(n-1)〕×Yn〕

基準点座標一覧表

| 測点名 | X座標 | Y座標 | 種別 | 標識 |
|-------------|-----------|------------|-----|-----|
| Q5Q5156-2 | 91848.544 | -69411.440 | 図根点 | 真鍮標 |
| Q5Q5156-2-A | 91831.929 | -69413.713 | 図根点 | 金属紙 |



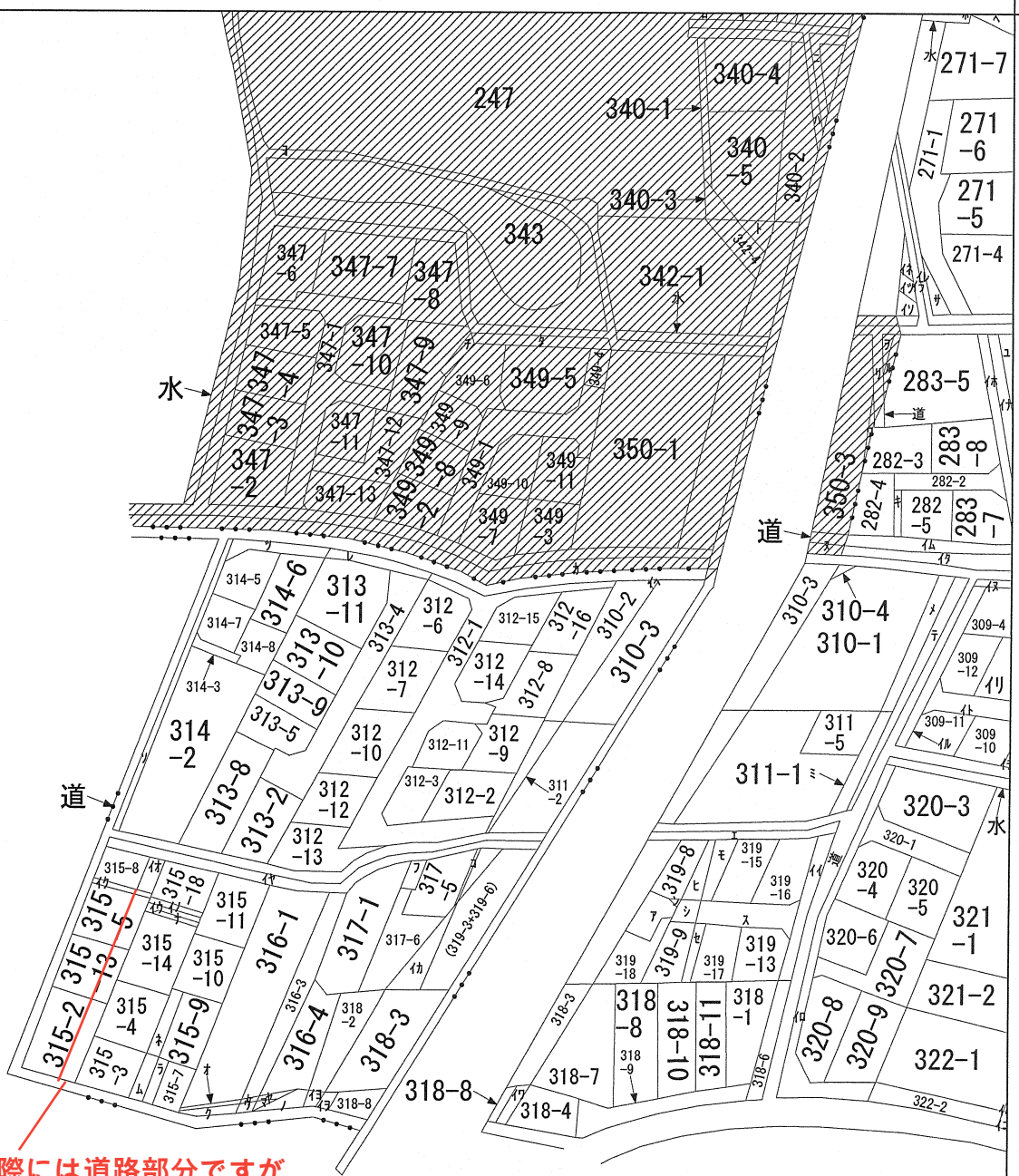
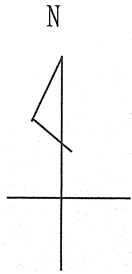
| | |
|-------|-------------|
| 測量年月日 | 令和 7年10月 4日 |
| 座標系 | 世界測地系Ⅳ系 |

令和 6年12月24日筆界特定（手続き番号令和5年第20・21号）

| | | | | | |
|-----|--|-----|--|----|-------|
| 作成者 | 松山市小栗二丁目4番32号 2F 土地家屋調査士 田頭 弘匡 (令和 7年10月 6日作成) | 申請人 | | 縮尺 | 1/250 |
| | | | | | |

(愛媛県土地家屋調査士会用紙)

イ 250-1 ハ 道 ホ 道 ト 342-5 リ 道 ル 351-3
ロ 250-10 ニ 水 ヘ 254-7 チ 347-14 ヌ 水 ッ づく



赤線から南東側は実際には道路部分ですが分筆されていません。

(注) 地図に準ずる図面は、土地の区画を明確にした不動産登記法所定の地図が備え付けられるまでの間、これに代わるものとして備え付けられている図面で、土地の位置及び形状の概略を記載した図面です。

(注) 斜線を施した部分は、閉鎖された部分です。

地番区域見出

A 空港通 1 丁目
B 松山市
C 小栗 7 丁目
D 小栗町
E 小栗町

| | | | | | | | | | | |
|-----------|------|---------|--|-------------------|----------------|-----|----------|---------|-----|-----------|
| 請 求 部 分 | 所 在 | 松山市小栗町 | | | | | 地 番 | 315番20 | | |
| 出 力 縮 尺 | 縮尺不明 | 精 度 区 分 | | 座 標 系 又 号 番 号 記 号 | | 分 類 | 地図に準ずる図面 | | 種 類 | 旧土地台帳附属地図 |
| 作 成 年 月 日 | | | | | 備 付 年 月 日 (原図) | | | 補 事 記 項 | | |

これは地図に準ずる図面に記録されている内容を証明した書面である。

令和7年10月9日
松山地方法務局

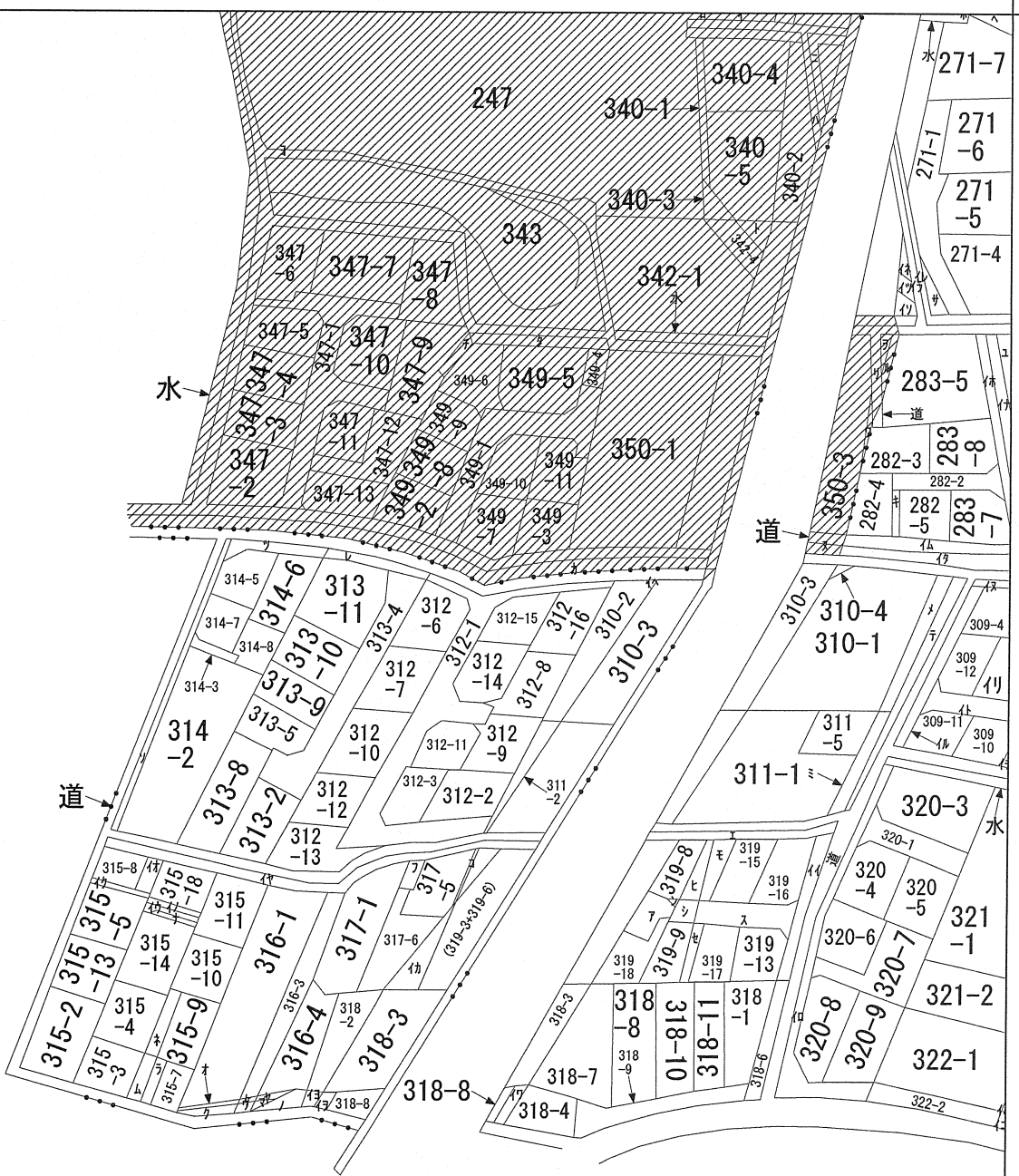
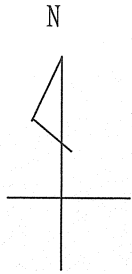
請求番号：18-1
(1/2)

登記官

松浦孝二



イ 250-1 ハ 道 ホ 道 ト 342-5 リ 道 ル 351-3
ロ 250-10 ニ 水 ヘ 254-7 チ 347-14 ヌ 水 ッ づく



(注) 地図に準ずる図面は、土地の区画を明確にした不動産登記法所定の地図が備え付けられるまでの間、これに代わるものとして備え付けられている図面で、土地の位置及び形状の概略を記載した図面です。

(注) 斜線を施した部分は、閉鎖された部分です。

地番区域見出

A
B
C
D
E

空港通 1 丁目
松山市
小栗 7 丁目
小栗町
小栗町

| | | | | | | | | | | |
|-------|------|--------|--|---------|-----------|----|----------|------|----|-----------|
| 請求部 | 所在 | 松山市小栗町 | | | | 地番 | 315番20 | | | |
| 出力縮尺 | 縮尺不明 | 精度区分 | | 座標系又は記号 | | 分類 | 地図に準ずる図面 | | 種類 | 旧土地台帳附属地図 |
| 作成年月日 | | | | | 備付年月日(原図) | | | 補記事項 | | |

これは地図に準ずる図面に記録されている内容を証明した書面である。

令和7年10月9日
松山地方法務局

請求番号：18-1
(1/2)

登記官

松浦孝二

